

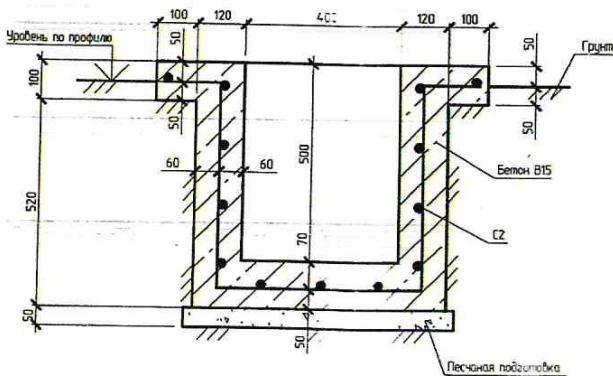
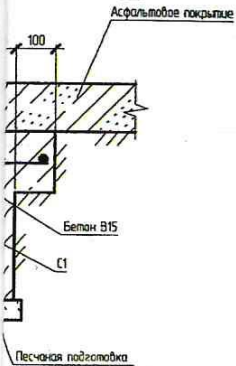
СДТ "Ручеёк"

СДТ "Восточный"

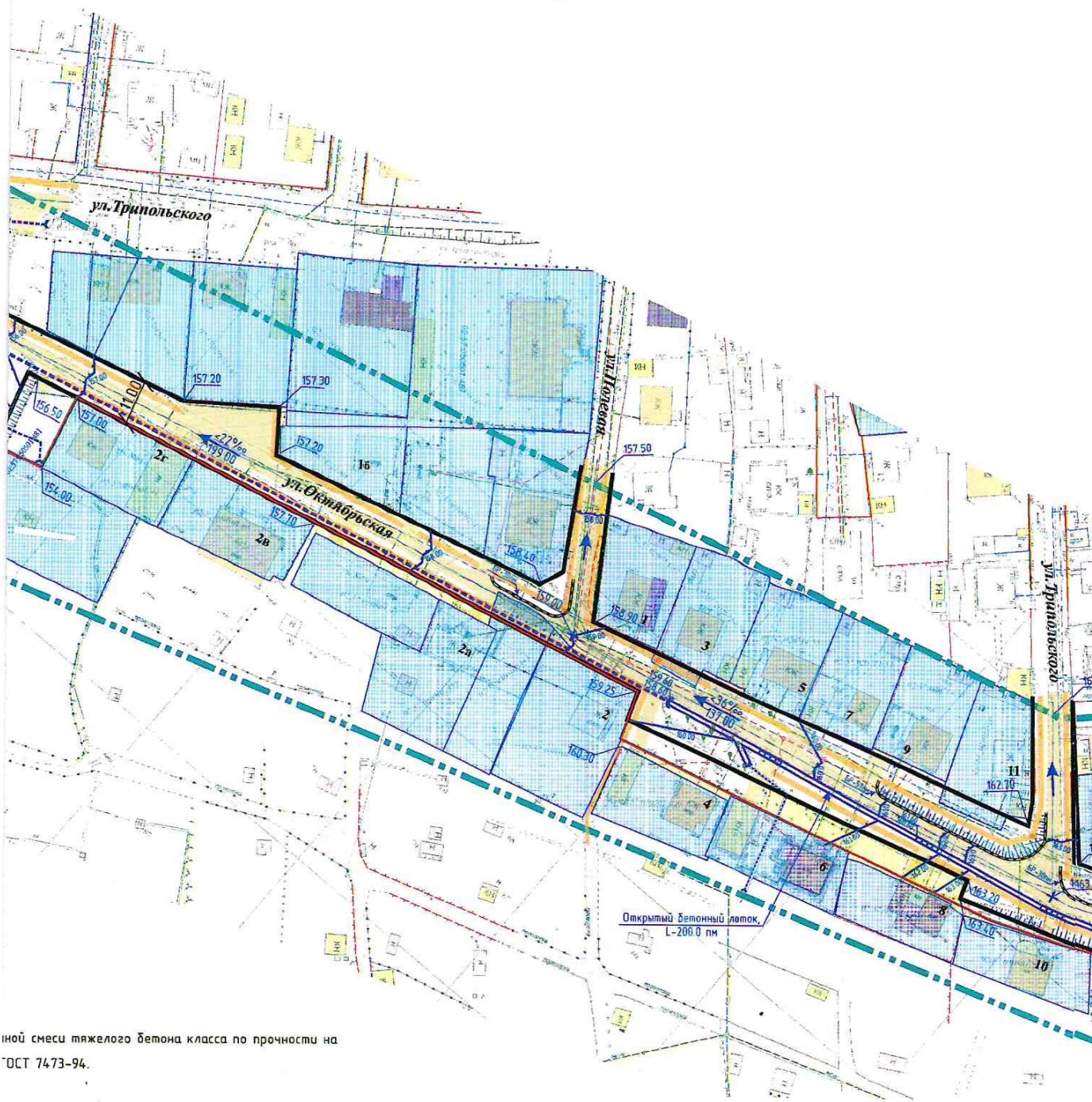
ОЙ РЕШЁТКОЙ

КОНСТРУКЦИЯ ОТКРЫТОГО ЛОТКА

гидриемная решётка



Лотки выполнять из бетонной ст-ции В15, маркой F50, W6 ГОСТ 7

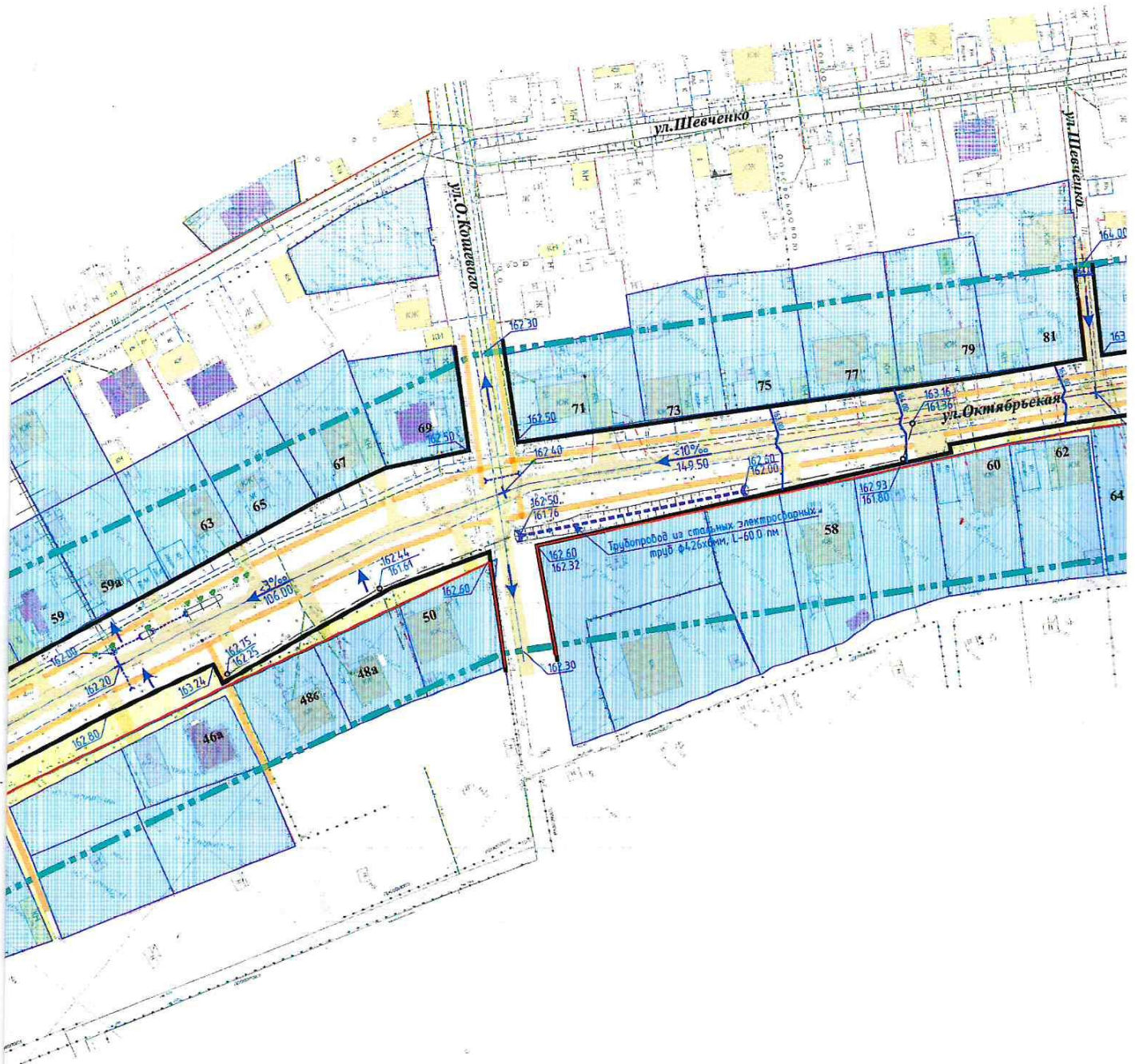


ной смеси тяжелого бетона класса по прочности на
 ГОСТ 7473-94.




















фтяник”



УСЛОВНЫЕ ОБОЗНАЧЕНИЯ

- | | | | |
|---|---|--|---|
|  | - Граница проекта планировки территории |  | - Проектная горизонталь |
|  | - Кадастровый номер учётного земельного участка |  | - Уклон, направление сточных вод |
|  | - Граница земельного участка, стоящего на кадастровом учёте |  | - Уклон
- Расстояние |
|  | - Утверждённая "Красная" линия Постановлением главы администрации ГО г.Октябрьский от 06.02.2008г. №226 |  | - Проектируемый открытый бетонный лоток с дождеприёмной |
|  | - Проектируемая "Красная" линия |  | - Существующая водопропускная труба |
|  | - Тротуар пешеходная, дорожка. |  | - Проектируемая водопропускная труба |
|  | - Проезжая часть, дорога местного значения. |  | - Укреплённый откос |
| | |  | - Дорожный бордюрный камень |



Примечание:

1. Схема вертикальной планировки и инженерной подготовки территории разработана на топографической съемке, выданной МБУ "УАиГ" г.Октябрьского в 2018г. методом проектных горизонталей сечением рельефа через 1м.

Рельеф по ул.Октябрьская относительно сложный. Отвод дождевых и талых вод предусмотрен по проектируемому лотку и трубам $d=426\text{мм}$ в существующую ливневую канализацию, в улично-дорожную сеть и в ручей Услыны-Куль. Над проезжей частью водоотводящий лоток перекрывается дождеприёмными решётками. Глубина заложения лотка от 0.3м до 1.0м

2. Вскрытие инженерных коммуникаций, пересекаемых водоотводящим лотком, должно производиться в присутствии представителей заинтересованных сторон.

риёмной решёткой,

						00-04-2018 ППТ.064П		
						Документация по планировке территории городского округа город Октябрьский Республики Башкортостан, с целью изменения красных линий ул.Октябрьская		
Изм.	К.уч.	№ док.	Лист	Подпись	Дата	Стадия	Лист	Листов
Нач.отд.		Кузнецов				ППТ	5	5
Н.контр.		Миловзорова		<i>[Signature]</i>				
Вед.инженер		Миловзорова		<i>[Signature]</i>				
						Схема вертикальной планировки и инженерной подготовки территории М 1:1000		
						МБУ "УАиГ" ГО г.Октябрьский		